

ESTRATTO MAPPA CENSUARIA CATASTO TERESIANO 1721



ESTRATTO MAPPA NUOVO CATASTO LOMBARDO VENETO 1855



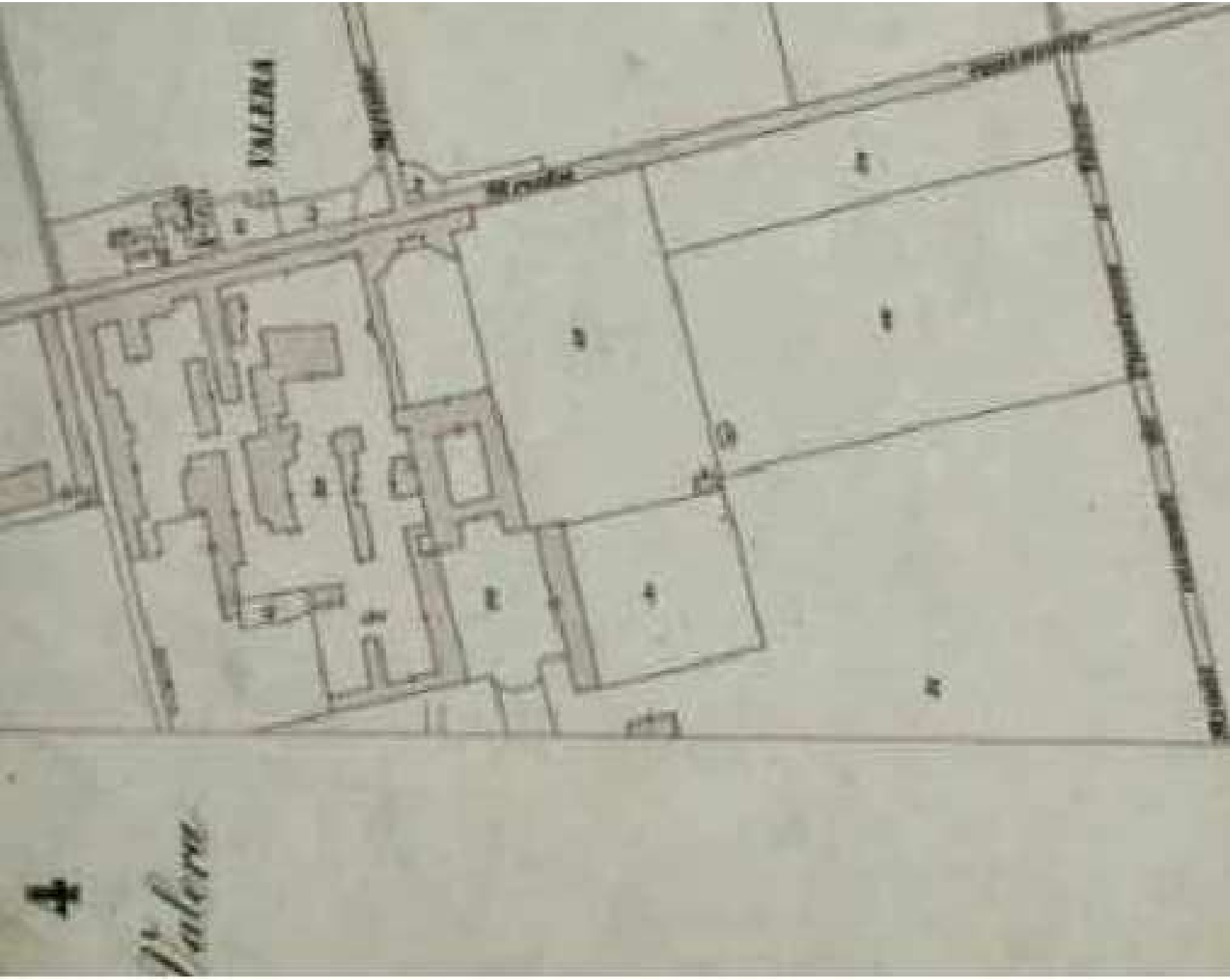
1:2000

ESTRATTO MAPPA NUOVO CATASTO LOMBARDO VENETO 1865-1887



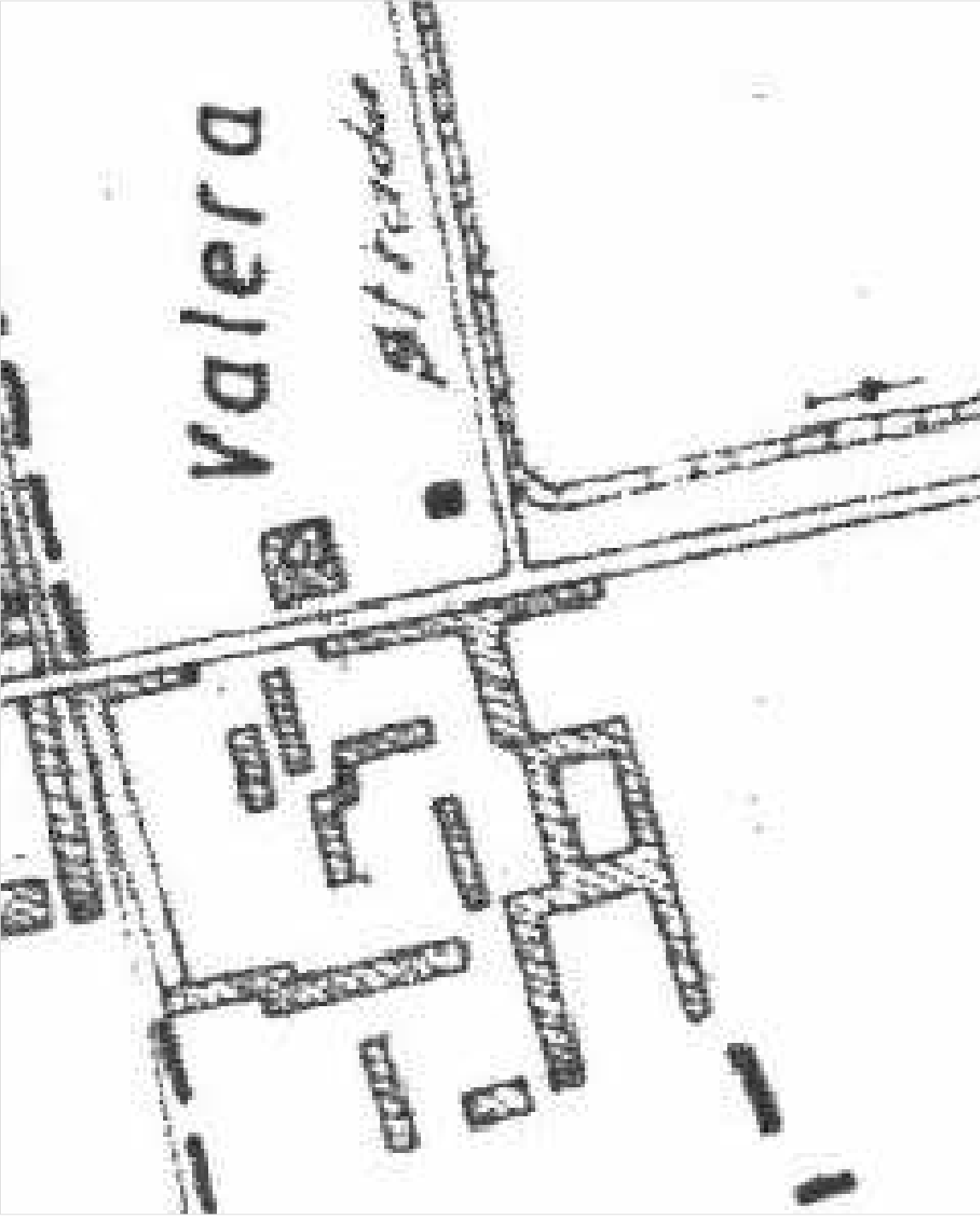
1:2000

ESTRATTO MAPPA NUOVO CATASTO LOMBARDO VENETO 1897-1901



1:2000

ESTRATTO MAPPA CATASTO TERRENI 1956



1:2000

ESTRATTO MAPPA CATASTO TERRENI 2019




1:2000

PARCO DELLE GROANE
via della Polveriera, 2 - 20020 Salaro (MI)

Anna Frey architetto
Redattore del Piano di Settore
arch. Anna Frey

V.le Coni Zugna, 27
20144 Milano
Tel./Fax 02.46011239



Responsabile Unico Procedimento
dott. Luca Prezini

proponente	SOCIEA CIVILE LARIANA a R.L.	data	dicembre 2018
precedente	PARCO DELLE GROANE		
titolo	Piano di Settore Zone di interesse storico-architettonico stralcio villa la Valera		
oggetto	Documentazione storica-catastale		
numero	2		